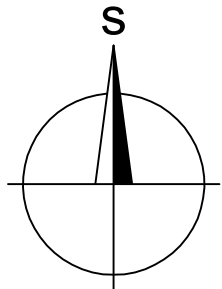








LEGENDA :	
<div></div>	nově budovaná úložná trasa
<div></div>	ochranné pásmo trasy
<div></div>	hranice pozemku KN
<div>10/1</div>	pozemek dotčený stavbou
<div>10/1</div>	pozemek dotčený ochranným pásmem



	Kreslil : Miloslav Žatecký 		Stupeň : PDÚR		
	Zpracoval: : Miloslav Žatecký 		Měřítko : 1:500		
	Kontroloval: Ing. Pavel Draždák 		Dne : září 2023		
	Investor : Statutární město Ústí nad Labem, Velká Hradební 2336/8		Zakázka : 4-885/23		
Rozvoj neveřejné městské optické infrastruktury v Ústí nad Labem, lokalita 7 - Předlice				Změna č.:	2
				Číslo výkresu:	
				C.3.P1	
Koordinační situace se zákresem ochranného pásma, 1. část					